


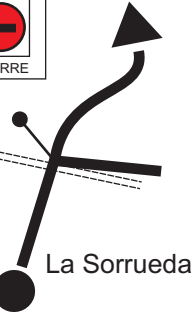











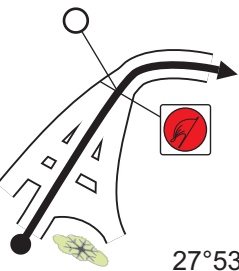




















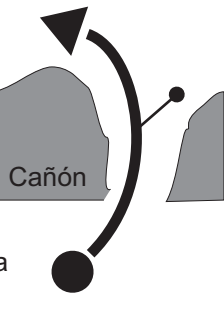
















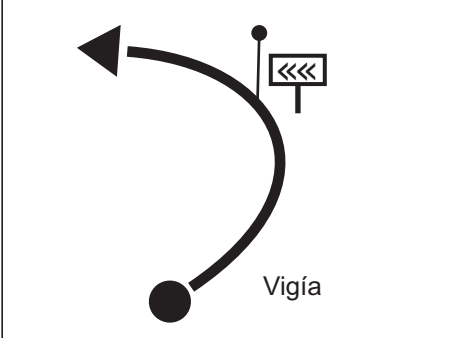






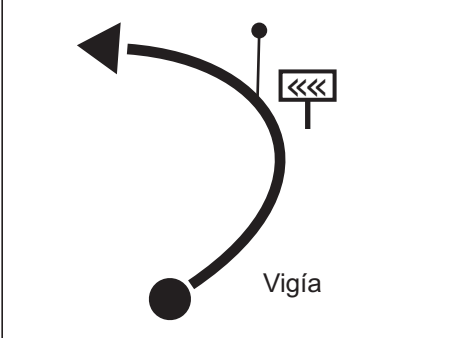






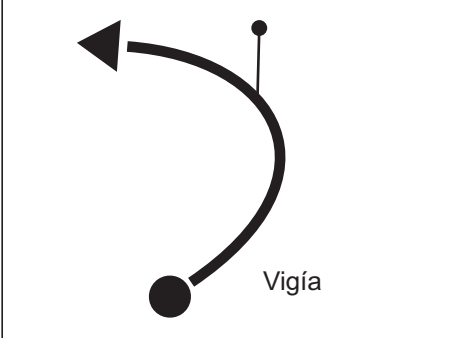






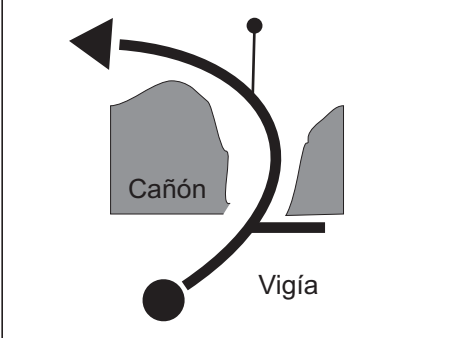




# PLAN GENERAL DE SEGURIDAD

## T.C.: Las Vallas - Los Cuchillos 12,00 Kms.

Kms	Efectivos	Descripción - Montaje	Foto situación
- 0,50	  Policía CIERRE  		
0,50			
0,00	   Comisario Radio Reanimador    Ambulancia Uvi móvil Doctor    Grúa PROTECCION CIVIL ESPAÑA Extintor	 27°53'56.47"N 15°32'1.02"O	
12,00	  		
1,20	  Comisario Radio 27°53'22.97"N 15°31'40.36"O		
10,80	  		
2,46	  Comisario Radio 27°52'59.19"N 15°31'23.22"O	 La Fortaleza Vigía	
9,54	  		
3,20	  Comisario Radio 27°52'51.98"N 15°31'13.80"O	 Cañón Vigía	
8,80	  		

# PLAN GENERAL DE SEGURIDAD

## T.C.: Las Vallas - Los Cuchillos 12,00 Kms.

Kms	Efectivos	Descripción - Montaje	Foto situación
4,15	 Comisario  Radio  Extintor  <p>27°52'37.98"N 15°30'59.12"O</p>	 <p>Mirador Guriete</p>	
7,85	  		
4,86	 Comisario  Radio <p>27°52'21.13"N 15°30'43.50"O</p>	 <p>Vigía</p>	
7,14	  		
5,68	 Comisario  Radio <p>27°52'0.90"N 15°30'32.29"O</p>	 <p>Vigía</p>	
6,32	  		
6,60	 Comisario  Radio <p>27°51'47.44"N 15°30'19.89"O</p>	 <p>Vigía</p>	
5,40	  		
7,16	 Comisario  Radio <p>27°51'42.05"N 15°30'1.55"O</p>	 <p>Cañón</p> <p>Vigía</p>	
4,84	  		

















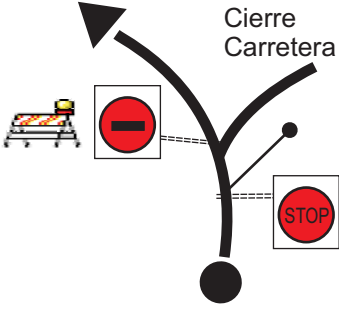
# PLAN GENERAL DE SEGURIDAD

## T.C.: Las Vallas - Los Cuchillos 12,00 Kms.

Kms	Efectivos	Descripción - Montaje	Foto situación
8,30	 Comisario  Radio		
 C9	27°52'16.03"N 15°30'8.85"O		
3,70	  		
9,00	 Comisario  Radio		
 C10	27°52'16.87"N 15°29'52.02"O		
3,00	  		
9,50	 Comisario  Radio  Extintor	 <p>Cruce de Los Cuchillos</p>	
 C11	 PROTECCION CIVIL ESPAÑA  Policia		
2,50	  		
10,00	 Comisario  Radio	 <p>Era del Cardón</p>	
 C12	27°52'8.31"N 15°29'30.70"O		
2,00	  		
10,80	 Comisario  Radio		
 C13	27°51'51.08"N 15°29'11.62"O		
1,20	  		

# PLAN GENERAL DE SEGURIDAD

## T.C.: Las Vallas - Los Cuchillos 12,00 Kms.

Kms	Efectivos	Descripción - Montaje	Foto situación
12,00	 Comisario  Radio   27°51'27.43"N 15°28'53.79"O	Comisario en el Pozo a 12,15 Kms.   Puente	
0,00	  		
0,60	 Comisario  Radio  Extintor   27°51'14.55"N 15°28'42.43"O    	Cierre Carretera 	Cruce del Cementerio de Sardina 